

TUTKIMUSRAPORTTI

JÄRVENPÄÄ

Järvenpää Träskända

Historiallisen ajan kylätontin koekaivaus

24. – 26.8.2020



Museovirasto

ARKEOLOGISET KENTTÄPALVELUT

JOHANNA SEPPÄ

Tiivistelmä

Järvenpään Tervanokan ja Sävelpuiston alueelle on tekeillä asemakaavamuutos. Alueella sijaitsee kiinteä muinaisjäännös Järvenpää Träskända (1000030880), joka on historiallisen ajan kylänpaikka. Helsingin kaupunginmuseo on kannanotossaan edellyttänyt koetutkimuksia, joilla tarkennetaan kylätontin säilyneen alueen rajausta, ja paikannetaan mahdollisia rakenteita ja kulttuurikerroksia mahdollisia myöhempiä tutkimuksia varten. Museoviraston Arkeologiset kenttäpalvelut teki koekaivauksen 24.–26.8.2020. Tervanokantien ja Sibeliuksenväylän väliselle puistoalueelle kaivettiin kaivinkoneella 19 koeojaa, joilla pyrittiin kattamaan koko kaavoitettava alue. Koeojista saatujen tulosten perusteella puiston alueella ei ole säilyneitä rakenteita kylätontilla olleista rakennuksista. Suurin osa tontista on märkää entistä savipeltoa. Parhaimmat kulttuurihavainnot olivat Tervanokantien laidalta alueen itäreunalta korkeimmalta kohdalta. Moreenimaan pinnalla muokkauskerroksen alla oli ohuita hiilikerroksia ojassa 1 ja suuren maakiven vierellä ojassa 3 noin 20 cm kerros likamaata jäänteinä paikalla olleesta asutuksesta. Pohjoisreunan hiilialue oli ohut ja pituudeltaan 2,5 metriä, eteläpään selkeämpi likamaa-alue laajuudeltaan 4 metriä. Suuressa maakivessä on kuppimaisia syvennyksiä, jotka saattavat olla ihmisen tekemiä.

Sisällysluettelo

Arkisto- ja rekisteritiedot	1
Peruskarttaote	2
1. Johdanto	3
2. Kohteen tyyppi, sijainti ja maasto	4
3. Tutkimukset ja havainnot	5
3.1. Tutkimushistoria	5
3.2. Tutkimusmenetelmät	6
3.3. Koeajat.....	8
3.4. Löydöt.....	31
4. Tulokset	31
Valokuvaluettelo.....	33
Karttaluettelo	35
Kartat	36
Liitteet	



Kannen kuva: akdg6459:30 Työkuva. Oja 9 kaivetaan. Etelästä.

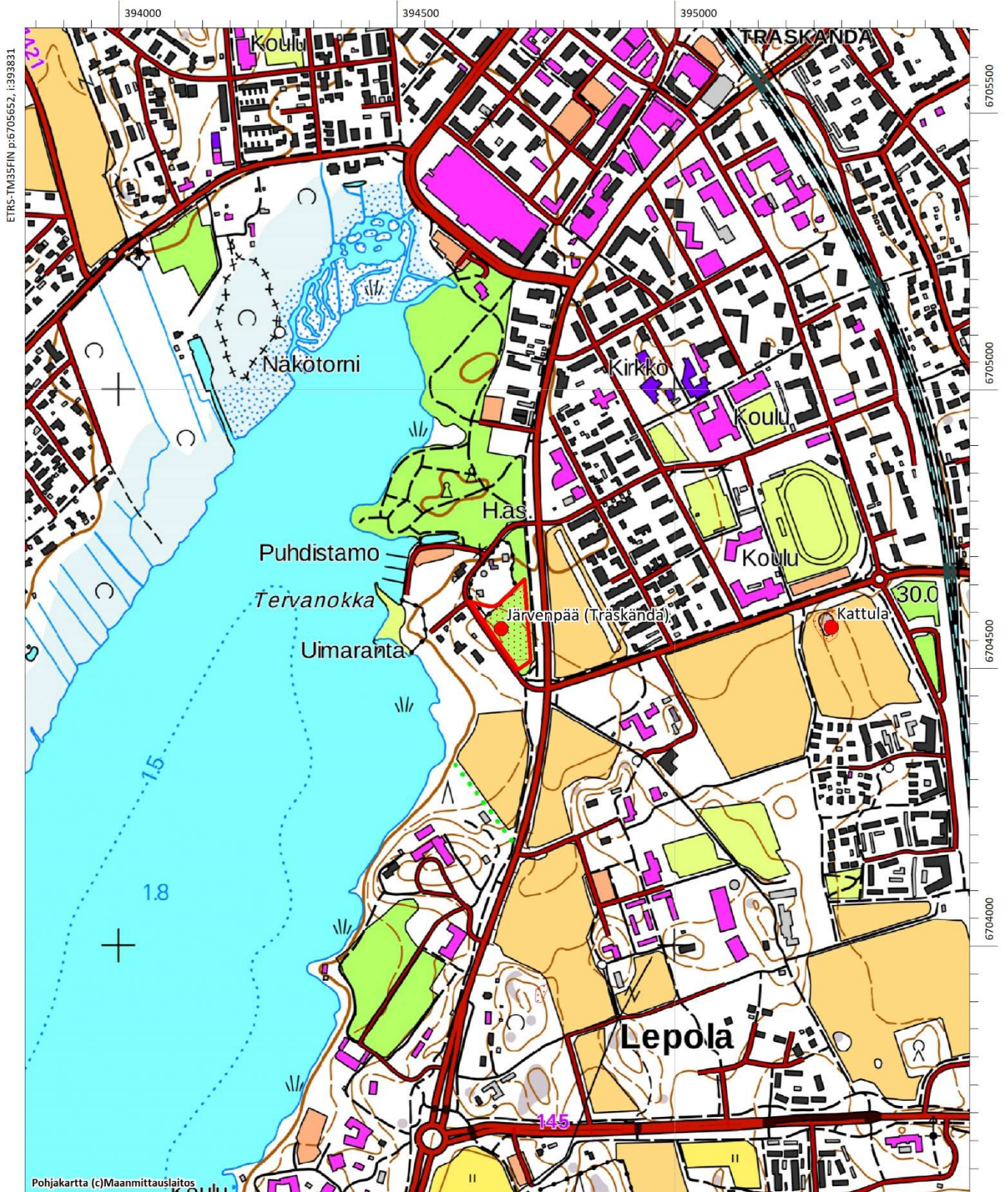
Arkisto- ja rekisteritiedot

Kunta: Järvenpää
Tutkimuskohde: Järvenpää Träskända
Kohteen ajoitus: historiallinen
Muinaisjäännöstunnus: 1000030880
Osoite: Tervanokantie
Kiinteistötunnus: 186-1-103-1
Omistaja: Järvenpään kaupunki
Kohteen koordinaatit (ETRS-TM35FIN): P: 6704577, I: 394685 tutkimusalue keskikoordinaatti
GK25 P:6705731, I: 25504668
Kenttätöaika: 24. – 26.8.2020
Tutkimuksen laatu: koekaivaus
Tilaja: Järvenpään kaupunki, Kaupunkikehitys, Kaavoitus ja liikenne
Tutkimuksen laajuus: hankealue 0,008 km²
tutkittu alue: kaivinkoneella kaivettuja koeojia 19 kpl, avattu ala yhteensä noin
357 m² (0,0003575 km²)
Tutkimuslaitos: Museovirasto, Arkeologiset kenttäpalvelut
Tutkimuslupa: MV/142/05.04.01.02/2020
Kenttätöjohtaja: FM Johanna Seppä
Apulaistutkija: FM Heli Lehto
Löydöt: KM 42673:1-2
Digitaalikuvat: akdg6459:1-67
Aikaisemmat arkeologiset tutkimukset:
Katja Vuoristo, Yleiskaava-alueen historiallisen ajan arkeologinen inventointi
27.-28.4. ja 9.-11.5. 2017, Museovirasto
Vesa Laulumaa, Tervanokan historiallisen ajan kiinteiden muinaisjäännösten
inventointi 13.6.2014, Museovirasto
Kirjallisuutta:
Sähköiset lähteet: Arkistolaitoksen digitaaliarkisto, <http://digi.narc.fi>
Maanmittauslaitoksen vanhat painetut kartat, <https://vanhatkartat.fi>
Järvenpään kaupunki, Sävelpuiston kaavaselostus
https://www.jarvenpaa.fi/attachments/text_editor/22980.pdf?name=Kaavaselostus_liitteinen

Järvenpää Järvenpää (Träskända) mj-rekno 1000030880

Tutkimusalueen sijainti

-  kylätontin rajaus muinaisjäännösrekisterin mukaan
-  koekaivauksella tutkittava alue



1. Johdanto

Järvenpään Tervanokan ja Sävelpuiston alueelle on tekeillä asemakaavamuutos, Jardno 2020-59, kaavatunnus: 010108. Alueella sijaitsee kiinteä suojeltu muinaisjäännös Järvenpää Träskända (mj-tunnus 1000030880), joka on historiallisen ajan kyläpaikka. Helsingin kaupunginmuseo on kannanotossaan 25.3.2020 edellyttänyt koetutkimuksia, joilla tarkennetaan kylätontin säilyneen alueen rajausta, ja paikannetaan mahdollisia rakenteita ja kulttuurikerroksia mahdollisia myöhempiä tutkimuksia varten. Koekaivauksen tilasi Järvenpään kaupunki (Kaupunkikehitys, Kaavoitus ja liikenne). Museoviraston Arkeologiset kenttäpalvelut teki koekaivauksen 24. – 26. 8.2020. Tutkijoina olivat FM Johanna Seppä ja FM Heli Lehto. 25.8. työmaalla vierailivat Arkeologisten kenttäpalveluiden yli-intendentti Marianna Niukkanen ja Helsingin kaupunginmuseon arkeologi John Lagerstedt. Varsinaisen kaivamisen teki Cityremconin Juha Kulmala kaivinkoneella. Sää kaivausten aikaan oli muutamaa ukkoskuuroa lukuun ottamatta kesäisen kaunis. Tutkittavan alueen koko oli laajimmillaan noin 140 x 90 metriä, 8000 m².



Helsingissä 11.9.2020

Johanna Seppä, FM

2. Kohteen tyyppi, sijainti ja maasto

Järvenpää Träskända on historiallisen ajan kylänpaikka. Se sijaitsee Tuusulanjärven koillisrannalla, järven itärannalla ja Järvenpään rantapuiston eteläpuolella Tervanokka-nimisellä alueella. Paikalla sijainneella niemekkeellä on ollut Järvenpään kylä, johon on kuulunut jo 1500-luvulla kahdeksan taloa. Samuel Broteruksen laatimaan vuoden 1697 karttaan kyseiselle paikalle on merkitty viisi taloa, joista osa näyttäisi sijainneen nykyisen Tervanokantien itäpuolella olevalla puistoalueella, joka on ollut viimeistään 1800-luvun alkupuolelta lähtien autiona. Tällä alueella voi olettaa säilyneen vanhaan kylätonttiin liittyviä kerrostumia. Alue on ollut historiansa aikaan pitkään peltona. Nykyisin se on puistoa, jossa on osittain avointa nurmikkoa ja osittain erilaisia istutettuja puistopuita kuten lehmuksia ja sembramäntyjä. Puiston pohjoispäässä on vedenpuhdistamo ja matonpesupaikka. Länsipuolella kulkee Tervanokantie ja itäpuolella suurempi Sibeliuksenväylä ja kevyen liikenteen väylä.



akdg6459:1. Työkuvaa. Kaivu alkaa alueen luoteisnurkasta, oja 1. Etelästä. Vasemmalla Tervanokantien luiskaa ja taustalla vedenpuhdistamo ja matonpesupaikka.



akdg6459:9. Panoraama. Yleiskuva idästä Sibeliuksenväylän suunnasta. Puiston korkeimmalla kohdalla kasvaa lehmuksia. Puiston eteläosa on avoin kenttä.



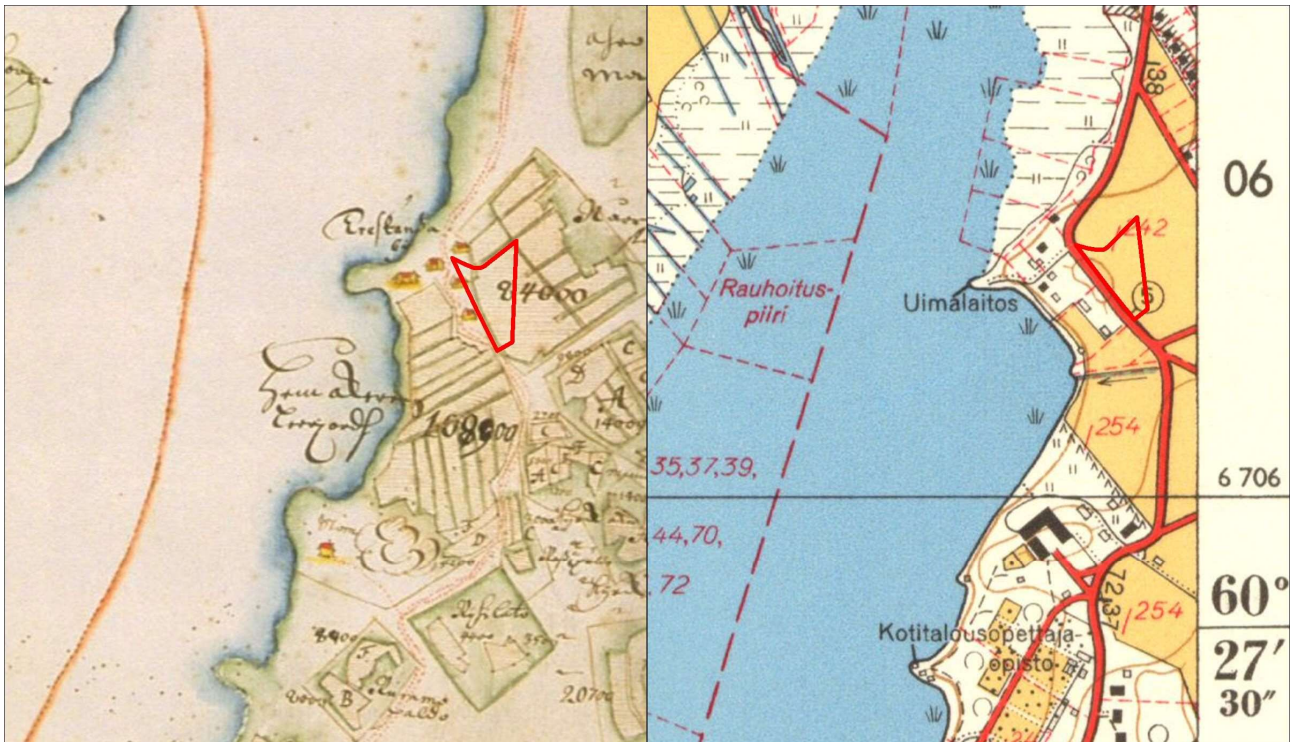
akdg6459:39. Panoraama. Yleiskuva idästä. Koillispäässä on enemmän puita.

3. Tutkimukset ja havainnot

3.1. Tutkimushistoria

Vuonna 2001 Kreetta Lesell (Museovirasto) inventoi Järvenpään esihistoriallisia muinaisjäännöksiä. Tuolloin ei huomioitu kaupungin historiallisia kohteita. Vuonna 2009 tehtiin arkeologinen valvonta, joka liittyi mahdolliseen historiallisen ajan asuinpaikkaan, Järvenpään (Träskända) Ainolaan. Valvonnan suoritti Wesa Perttola Museovirastosta. Paikalla ei todettu merkkejä kiinteästä muinaisjäännöksestä. Vesa Laulumaan (Museovirasto, Arkeologiset kenttäpalvelut) vuonna 2014 tekemä Tervanokan kaava-alueen inventointi liittyi myös historialliseen aikaan. Tuolloin tarkastettiin Tervanokan alueella sijainneen Järvenpään kylän paikka ja erityisesti alueita, joihin kohdistuu muuttuvaa maankäyttöä. Alue tarkasteltiin pintahavainnoimalla ja lisäksi tehtiin muutamia koekuoppia Valkamatien ja Tervanokantien risteyksessä olevalle tontille. Tervanokan varhaisimman asutuksen merkit ovat todennäköisesti suuressa määrin tuhoutuneet satojen vuosien rakennusjatkumon tuloksena. Vuonna 2017 Katja Vuoristo (Museovirasto, Arkeologiset kenttäpalvelut) inventoi Järvenpään historiallisen ajan kohteita. Inventointi liittyi Järvenpään yleiskaavan 2040 osallistumis-

ja arviointisuunnitelmaan. Inventoinnissa tarkastettiin myös tämä kyseinen alue ja siitä todetaan seuraavaa: Alueen läpi kulkeva Tervanokantie noudattelee osittain vuoden 1697 karttaan merkityn tien linjaa, jonka itäpuolelle on merkitty kolme taloa. Nämä näyttäisivät sijainneen Sibeliuksenväylän ja Tervanokantien välisellä viheralueella. Tämä alue on ollut viimeistään 1800-luvun alkupuolelta lähtien autiona. Vielä Kuninkaan kartastossa Tervanokantien itäpuolelle on merkitty kolme rakennusta, mutta vuoden 1840 pitäjänkartassa alue on jo peltoa, ja peltona se näyttää pysyneen ainakin vielä 1990-luvun alkuun saakka (Katja Vuoristo 2017: 23).



Kuvassa on vierekkäin otteet Broteruksen kartta vuodelta 1697 ja peruskartta vuodelta 1958. Tutkimusalue on asemoitu niihin. Tie ilmeisesti noudattaa vielä suurin piirtein sama linjaa. 1960-luvun lopulla tielinja on oikaistu (nykyinen Sibeliuksenväylä, Tervanokantie on entisellään), mutta tutkimusalueen kohdalla saattaa olla jo aikaisempaakin muokkausta. Broteruksen kartassa näkyy talot tien laidassa molemmin puolin ja pellot niiden itäpuolella. Lähde: KA, b49 3/1-2. Ei mittakaavassa, pohjakartta © Maanmittauslaitos.

3.2. Tutkimusmenetelmät

Koekaivauksen tarkoituksena oli selvittää, onko pitkään peltona olleen alueen kyntökerroksen alla säilynyt jäännöksiä kylätontista, jonka on arvioitu sijaitsevan tällä paikalla vanhojen karttojen perusteella. Mitään konkreettisia havaintoja rakennuksista ei ole aiemmin tehty. Koska alue on varsin avointa nurmikenttää, menetelmäksi valittiin koeojien kaivaminen kaivinkoneella. Kauhan leveys oli 120 cm ja se oli myös ojan keskimääräinen leveys. Ojat sijoiteltiin puuston puiden väleihin. Koeojilla pyrittiin kattamaan alueen eri osat. Mielenkiintoisin osa oli kuitenkin maaston korkeimmalla kohdalla länsilaidalla lähinnä Tervanokantietä. Jos tielinjan oletetaan pysyneen suurin piirtein paikallaan, rakennukset ovat luultavasti sijoittuneet sen varteen. Koeojien suunta ja koko vaihteli avoimen maaston mukaan. Kaivinkoneella poistettiin nurmi ja noin kolmenkymmenen senttimetrin paksuinen muokkauskerros. Muokkauskerroksen maata ei seulottu, mutta siinä olevia sekoittuneita löytöjä poimittiin talteen, kun niitä kaivun yhteydessä huomattiin. Märkä ja tahmea savimaa kuitenkin hankaloittaa tällaista havainnointia. Sävelpuiston asemakaavamuuoksen kaavaselvityksessä alueelle on laadittu alustava maaperä- ja rakennettavuusselvitys. Selvityksen mukaan

maaperä on vanhaa savimaista merenpohjaa. Tervanokan mäki-alue on osittain moreenia. Täyttö- ja humusmaakerroksen alapuolella on savesta ja siltistä muodostunut kuivakuorikerros, jonka paksuus on noin 1–3 m, ja sen alapuolella paksusta savesta muodostunut pehmeämpi maakerros, paksuus noin 1–13 m (Sävelpuisto asemakaavan muutos selostus, s. 10–11). Pohjoislaidalla on matonpesupaikka, joka on mahdollisesti leikannut Tervanokan mäen laitaa, sillä sen erottaa puistosta selvä luiska. Muuten puiston alueella ei erotu maan pinnalle selkeästi nykyaikaisia maaston muokkauksia. Kyntökerroksen alaisesta saven pinnasta pyrittiin havaitsemaan säilyneitä kulttuurikerroksia. Havaitut ilmiöt puhdistettiin esiin kaivauslastalla ja niiden syvyyttä tutkittiin koekuopilla. Kulttuurikerroksia ei kaivettu pois, pelkästään pinta paljastettiin. Pohjamaahan kaivettiin myös koepistoja, suurin kaivinkoneella ojaan 6, joista voitiin todeta samanlaisen maaperän jatkuvan muuttumattoman syvemmälle. Havainnot kartoitettiin takymetrillä ja valokuvattiin. Heli Lehto vastasi mittauksista ja Johanna Seppä valokuvista ja muistiinpanoista. Mittaukset tehtiin maastossa Järvenpään kaupungin käyttämään ETRS-GK25 koordinaatistoon Trimble S3 takymetrillä. Kaivauksessa käytettävät kiintopisteet luotiin tarkkuusgps-laitteella Trimble R10. Heli Lehto on digitoinut kartat ja luetteloinut löydöt. Johanna Seppä on koostanut raportin ja luetteloinut valokuvat. Valokuvat on luetteloitu MuseumPlus-kokoelmanhallintajärjestelmään numerolla akdg6459:1-67.



akdg6459:30 Työkuvaa. Oja 9 kaivetaan kaivinkoneella.



akdg6459:8. Työkuva. Oja 1. Heli Lehto kaivaa hiekkamaassa olevaa hiililäikkää.

3.3. Koeojat

Oja 1

Sijainti: Alueen luoteiskulmassa, etelä-pohjois suuntainen. Mitat 50x1,2 m.

Havainnot: Ojan pohjoispää oli savea. Ojan 1 pohjoispäässä muokkauskerros oli alueen paksuin tai vanhan muokkauskerroksen päällä oli uudempi täyttökerros. Pällimmäisenä oli vaaleampi savikerros ja sen alla tummempi enemmän hiiltä tai humusta sisältävä savikerros, josta oli myös eniten löytöjä koko alueella. Molempien kerrosten paksuus oli 20 cm, yhteensä 40 cm. Näiden kerrosten alla oli märkä puhdas pohjasavi. Tummemman muokkauskerroksen laajuus oli noin kuusi metriä. Maasto nousee kohti etelää ja rinteessä kyntökerroksen alta tuli näkyviin kivistä moreenia. Hiekkamaan laajuus oli 10 metriä. Myös pintakerros oli hiekkainen, mutta hiekka saattoi olla peräisin tieluiskasta. Moreenimaan pinnassa oli näkyvillä hiilistä maata 2,5 metrin alalla. Selkeimmän hiilisen maan läikän koko oli 65 x 100 cm. Hiilisen hiekan paksuus oli vain 10 cm. Sen keskikoordinaatti on P: 670572,90 I: 25504636,90. Ojan eteläpää oli jälleen hienojakoisempaa kuivaa kovaa hiesua/savea. Koeojan pohjoispään poikki kulki kaksi pelto-ojaa. Katso kartta 3. Ojasta ei talletettu löytöjä, koska kaikki olivat sekoittuneista kerroksista. Katso poistettujen löytöjen luettelo liitteenä. Löytöinä oli mm. hevosenkengän puolikas ja posliini- ja punasaviastioiden paloja sekä koristelemattomat katkelman liitupiipun pesästä ja varresta.



akdg6459:3. Oja 1. Korkeimmalla kohdalla on hiekkamaata, muuten savea. Etelästä.



akdg6459:5. Oja 1. Hiililäikkä hiekkamaan pinnalla. Luoteesta.



akdg6459:6. Oja 1. Itäprofiili pohjoispäästä.

Oja 2

Sijainti: Alueen eteläpuolisko, luoteis-kaakko suuntainen. Mitat 57x1,2 m.

Havainnot: Ojan itäpäässä oli 20 cm kyntökerros, länsipäässä 30 cm. Puhdasta savea, ei löytöjä. Koeojasta kartoitettiin kaksi mahdollisesti ihmisen tekemää kuoppaa, jotka näkyivät tasossa tummina läikkinä lähellä ojan eteläreunaa. Itäisempi läikkä: Sitä täyttää tiivis tumma harmaa savimulta, löytöinä raudanpaloja, mitattu ja kuvattu. Mitat ovat 100 x 45 cm. Keskikoordinaatti on P: 6705705,60 I: 25504688,05. Läntisempi läikkä: multamaata, ehkä puun istutuskuoppa, koska laho kanto oli samoilla paikkeilla. Sen mitat olivat 100x50 cm ja 15 cm syvä. Ojan keskivaiheilla näkyi kolme poikittaista pelto-ojaa. Katso kartta 4. Ojasta ei talletettu löytöjä, koska kaikki olivat sekoittuneista kerroksista. Katso poistettujen löytöjen luettelo liitteenä.



akdg6459:7. Oja 2, itäisempi multa/hiililäikkä. Idästä.



akdg6459:10. Oja 2, itäpää. Idästä.

Oja 3

Sijainti: Tervanokantien vierellä, korkeimmalla kohdalla, etelä-pohjois suuntainen. Mitat 15x5 m.

Havainnot: Kyntökerros oli sekaista multaa 30 cm, pohjamaana hiesu/hietamaa. Tiilimuraa ja hiiltä sisältävä likamaa-alue mitattiin ojan eteläpäässä suuren maakiven kiven vierestä (länsipuoli). Koekuoppa kaivettiin lapiolla likamaahan ja sen pohjaan tehtiin kairaus. Kiven vierellä on ainakin 20 cm syvä kulttuurikerros, jonka pohjalla on kairan mukaan paljon tiilimuraa. Liitupiipun varsi löytyi koekuopasta, joten kerros liittyy historiallisen ajan asutukseen. Kerroksesta löytyi myös punasaviastian paloja, kaikki samaa astiaa. Kiven ympärille kaivettiin koeojan laajennus. Likamaa ei kuitenkaan jatkunut kiven itäpuolelle. Likamaan laajuus on 3,9 x 2,75 metriä. Itäsuuntaan laajuutta ei ole täysin määritelty, mutta sillä puolella on tieluiska. Toinen koekuoppa kaivettiin likamaan eteläreunaan, siinä likamaakerros oli ohut. Likamaa-alueen keskikoordinaatit ovat P: 6705706,80 I: 25504662,30. Likamaa-alueesta tulleet löydöt luetteloiitiin Kansallismuseon kokoelmiin, sekoittuneesta maasta peräisin olevat löydöt poistettiin. Katso poistettujen löytöjen luettelo liitteenä. Poistettujen löytöjen joukossa on esimerkiksi tumman vihreän ja ruskean värisiä lasipullojen kauloja.

Jo ennen koeojan aukaisua maan pinnalle näkyi tasainen maakiven laki, ainoa koko puiston alueella. Vesisateen jälkeen huomattiin veden kertyneen epätavallisen säännöllisiin pyöreisiin syvänteisiin kiven pinnalla. Ne muistuttavat rautakautisten uhrikivien eli kuppikivien kuppeja, mutta eivät ole erityisen selkeät. ”Kupit” ovat noin 30 cm etäisyydellä toistaan, kolme kappaletta, muodostaen ”suorakulmaisen kolmion kulmat”. Kupprien halkaisija on 3 cm. Ne ovat kiven laen eteläosassa. Kiven halkaisija on 1,8 metriä. Se jätettiin näkyviin koeojan täytössä. Kiven koordinaatit ovat P: 6705708,40 I: 25504662,30; TM35-FIN P: 6704554,87, I: 394679,00. Katso kartta 4.



akdg6459:18. Oja 3. Pohjoisesta.



akdg6459:16. Oja 3, eteläpää ison kiven vieressä. Hiilistä maata tulee näkyviin muokauskerroksen alta. Länneestä.



akdg6459:17. Oja 3. Länsiprofiili. Pintamaa multaista savea, pohjamaa vaaleampaa hiesua.



akdg6459:47. Panoraama. Oja 3 laajennus kiven ympärillä. Pohjoisesta.



akdg6459:20. Oja 3. Mahdollinen kuppikivi. Idästä. Pyöreisiin syvänteisiin on kaadettu vettä.



akdg6459:48. Työkuva. Ojan 3 laajennusta täytetään. Etelästä.

Oja 4

Sijainti: Alueen keskellä, itä-länsi suuntainen. Mitat 40x1,2 m.

Havainnot: Savipeltoa. Kyntökerroksesta löyöinä palat posliinia, punasavea, lasia ja liitupiipun varren katkelma. Ojasta ei talletettu löytöjä, koska kaikki olivat sekoittuneista kerroksista. Katso poistettujen löytöjen luettelo liitteenä.



akdg6459:13. Oja 4. Idästä.



akdg6459:12. Oja 4, itäpäätä. Pohjoisprofiili. Savipellon tyypillinen poikkileikkaus: pinnassa oleva kyntökerros erottuu pohjamaasta hieman tummempana.

Oja 5

Sijainti: Alueen eteläosassa, itä-länsi suuntainen. Mitat 15x1,2 m.

Havainnot: Ojan länsipäässä oli noin 4 m hiesupohjaa, muuten savea. Kyntökerroksen paksuus oli 30 cm. Kyntökerroksesta löytyi rautaesineiden katkelmia ja lasiastian paloja. Ojasta ei talletettu löytöjä, koska kaikki olivat sekoittuneista kerroksista. Katso poistettujen löytöjen luettelo liitteenä.



akdg6459:21. Oja 5. Länneästä.



akdg6459:22. Panoraama. Yleiskuva etelästä. Etualalla koeoja 5 ja takana tien laidassa koeoja 3.

Oja 6

Sijainti: Tervanokantien vierellä alueen eteläpäässä, etelä-pohjois suuntainen. Mitat 33x1,2 m.

Havainnot: Savipeltoa. Kaksi poikittaista pelto-ojaa. Kyntökerroksesta löytyi rautaesineiden katkelmia (mm. veitsen terä), lasin pala ja liitupiipun varren katkelma. Ojasta ei talletettu löytöjä, koska kaikki olivat sekoittuneista kerroksista. Katso poistettujen löytöjen luettelo liitteenä.



akdg6459:25. Oja 6. Pohjoisesta.

Ojat 7, 8 ja 9

Sijainti: Lyhyitä kolmen metrin ojia alueen kaakkoispäässä.

Havainnot: Savipeltoa. Ei mitään löytöjä.



akdg6459:26. Oja 7. Etelästä.



akdg6459:27. Oja 8. Etelästä.



akdg6459:28. Oja 9. Etelästä.



akdg6459:29. Ojat 7 ja 8 peitettynä. Pohjoisesta.

Oja 10

Sijainti: Pohjoispäässä matonpesupaikan vieressä. Itä-länsi suuntainen. Mitat 7x1,2 m.

Havainnot: Pinnassa oli resenttiä hiekkaa ja savea 20 cm. Alla oli 20 cm "vanha kyntökerros", tumma, josta tuli löytöjä. Alinna oli savi. Kaksi pelto-ojaa. Kyntökerroksesta löytyi pieni hevosenkenkä, piiposliinia ja lasia. Ojasta ei talletettu löytöjä, koska kaikki olivat sekoittuneista kerroksista. Katso poistettujen löytöjen luettelo liitteenä.



akdg6459:31. Oja 10. Pohjoisprofiili.



akdg6459:32. Oja 10. Länestä.

Oja 11

Sijainti: Ojan 1 vierellä itäpuolella moreenimaan kohdalla. Mitat 3x1,2 m.

Havainnot: Pinnassa oli resentti hiekka ja kivikerros 30 cm, alla kuiva hiesu/savi. Ei selvää kyntökerrosta. Pieni multaläikkänä erottuva kuoppa, mitattu. Koko oli 30 x 30 cm, syvyys 15 cm. Viereisen 1 ojan hiekkapohjamaa ei ulotu tänne. Ei löytöjä.



akdg6459:33. Oja 11. Multaläikät. Lounaasta.



akdg6459:34. Oja 11. Luoteesta.

Oja 12

Sijainti: Pohjoisosassa suurten kuusien eteläpuolella. Mitat 3x2,5 m.

Havainnot: Savea, jossa on kiviä 50 cm kerros. Tiilimurua. Ei selvää kyntöä. Resenttiä muokkausta? Löytönä yksi rautanaula. Ojasta ei talletettu löytöjä, koska kaikki olivat sekoittuneista kerroksista. Katso poistettujen löytöjen luettelo liitteenä.



akdh6459:35. Oja 12. Lännestä.

Oja 13

Sijainti: Koillisosassa. Mitat 4x1,2 m.

Havainnot: Savipeltoa. Ei löytöjä.



akdg6459:36. Oja 13. Idästä.

Oja 14

Sijainti: Pohjoisosassa. Mitat 3,5x1,2 m.

Havainnot: Pinnassa oli kiviä ja savea. Lahonnut puun pätkä länsipäässä (lauta?), savessa. Resenttiä muokkausta? Ei löytöjä.



akdg6459:37. Oja 14. Lahonnut lauta savikerroksessa. Kaakosta.



akdg6459:38. Oja 14. Lännestä.

Oja 15

Sijainti: Koillisreunassa. Mitat 2,5x1,2 m.

Havainnot: Kuorittua ja peitettyä, ei kyntökerrosta. Pinnalla on resenttiä rakennushiekkaa 25 cm. Samalla tasolla kuin matonpesupaikka, vieressä on vanha katuvalo. Pohjamaa on savea. Ei löytöjä.



akdg6459:41. Oja 15. Etelästä.

Oja 16

Sijainti: Koillisreunassa. Mitat 3x1,2 m.

Havainnot: Savipeltoa. Pintakerroksessa jonkin verran kiviä. Posliinin pala 30-40 cm syvyydestä, joten ainakin siihen syvyyteen on muokattua. Kyntökerroksesta oli löytöinä rautaesineen ja posliiniastian kappaleet. Ojasta ei talletettu löytöjä, koska kaikki olivat sekoittuneista kerroksista. Katso poistettujen löytöjen luettelo liitteenä.



akdg6459:40. Oja 16. Pohjoisesta.

Ojat 17, 18, ja 19

Sijainti: Lyhyitä kolmen metrin ojia alueen länsireunalla.

Havainnot: Savipeltoa. Ojassa 17 oli multaisella maalla täyttynyt kuoppa, josta löytyi posliiniesineiden paloja. Esineitä ei talletettu. Kuopan koko oli 110 x130 cm, syvyys 46 cm. Ei löytöjä. Ojan 17 löydöt poistettiin jo kentällä.



akdg6459:42. Oja 17. Tummallalla maalla täytetty kuoppa. Lännestä.



akdg6459:43. Oja 17. Kuopan löydöt.



akdg6459:44. Oja 17. Länneä.



akdg6459:45. Oja 18. Länneä.



akdg6459:46. Oja 19. Länneestä.

3.4. Löydöt

Koekaivauksessa talletettiin vain vähän löytöjä, sillä suurin osa oli tarkemmin ajoittamatonta materiaalia sekoittuneesta kyntökerroksesta. Liitupiipun katkelmat kertovat kuitenkin siitä, että osa löydöistä voi olla kylätontin peruja, mutta niissäkään ei ole ajoittavia piirteitä. Kokoelmiin talletettiin vain ojasta 3 suuren maakiven vierestä likamaakerroksesta tulleet löydöt KM 42673:1-2. Koekuopasta löytyi liitupiipun varsi ja aivan kiven viereltä laakean vaalean ruskealla lasitteella lasitetut punasaviastian palat. Osa paloista kuuluu yhteen.

4. Tulokset

Tervanokantien ja Sibeliuksenväylän väliselle puistoalueelle kaivettiin kaivinkoneella 19 koeojaa, joilla pyrittiin kattamaan koko kaavoitettava alue. Koeojista saatujen tulosten perusteella puiston alueella ei ole säilyneitä rakenteita kylätontilla olleista rakennuksista. Kyntökerroksessa on jonkin verran historiallisen ajan löytöjä, kuten odottaa saattaa. Suurin osa tontista on märkää entistä savipeltoa vailla muita ihmistoiminnan merkkejä. Muutamia pelto-ojia havaittiin sekä jälkiä pienehköistä kuopista. Ainakin pohjoisosassa maata on jonkin verran muokattu nykyaikana. Maata on siirrelty tai tuotu täyttömaata pellon pintaan. Koekaivauksessa vältettiin muita nykyaikaisia muokkauksia kuten puiston puita, eteläosan istutusaluetta, itälaidan pyörätien viereisiä kaapelikaivantoja ja Tervanokantien reunaluiskia. Ilmeisesti Tervanokantie noudattaa pääosin vanhaa tielinjaa (karttakuva sivulla 6), mutta sitäkin saattaa olla jonkin verran oikaistu. Tien vierellä pintamaa oli soraista, mutta mitään selkeästi rajattavaa vanhaa tiepohjaa ei voinut erottaa. Voi olla, että tutkimusalue on kokonaan varsinaisen kylätontin ulkopuolella peltoalueella.

Parhaimmat kulttuurihavainnot olivat Tervanokantien laidalta alueen itäreunalta korkeimmalta kohdalta. Moreenimaan pinnalla muokkauskerroksen alla oli ohuita hiilikerroksia ojassa 1 ja suuren maakiven vierellä

ojassa 3 noin 20 cm kerros likamaata jäänteenä paikalla olleesta asutuksesta. Kartassa 5 sivulla 40 on esitetty alueen rajaus kaivaushavaintojen mukaan yhtenäisenä, vaikka siis kulttuurihavaintoja oli vain rajatun alueen molemmista päistä. Tämän alueen pituus pohjois-etelä suunnassa on noin 50 metriä ja leveys maksimissaan kymmenen metriä tien laidasta. Pohjoisreunan hiillialue oli ohut ja pituudeltaan 2,5 metriä, eteläpään selkeämpi likamaa-alue laajuudeltaan 4 metriä. Kumpikaan näistä kerroksista ei vaikuttanut kovin informatiiviselta. Suuressa maakivessä on kolme syvänettä, jotka voivat olla ihmisen hakkaamia. Löydöissä ei ollut selkeästi ajoitettavia esineitä. Likamaa-alueesta talletettiin lasitetut punasaviastian paloja sekä liitupiipun varren katkelma.



akdg6459:49. Yleiskuva. Koeoja peitettynä. Etelästä.



akdg6459:50. Panoraama. Koeoja 1 peitettynä. Pohjoisesta. Tie kulkee mäen korkeinta kohtaa. Sitä saattaa olla oikaistu ja korotettu.

Valokuvaluettelo

- akdg6459:1 Työkuva. Kaivu alkaa luoteisnurkasta, oja 1. Etelästä.
- akdg6459:2 Oja 2. Lännestä.
- akdg6459:3 Oja 1. Korkeimmalla kohdalla on hiekkamaata, muuten savea. Etelästä.
- akdg6459:4 Oja 1. Hiililäikkä hiekkamaan pinnalla. Idästä.
- akdg6459:5 Oja 1. Hiililäikkä hiekkamaan pinnalla. Luoteesta.
- akdg6459:6 Oja 1. Itäprofiili pohjoispäästä.
- akdg6459:7 Oja 2, itäisempi multa/hiililäikkä. Idästä.
- akdg6459:8 Työkuva. Oja 1. Heli Lehto kaivaa hiekkamaassa olevaa hiililäikkää.
- akdg6459:9 Panoraama. Yleiskuva idästä.
- akdg6459:10 Oja 2, itäpää. Idästä.
- akdg6459:11 Oja 4, itäpään tumma läikkä. Idästä.
- akdg6459:12 Oja 4, itäpää. Pohjoisprofiili.
- akdg6459:13 Oja 4. Idästä.
- akdg6459:14 Oja 4. Idästä.
- akdg6459:15 Oja 2. Lännestä.
- akdg6459:16 Oja 3, eteläpää ison kiven vieressä. Hiilistä maata. Lännestä.
- akdg6459:17 Oja 3. Länsiprofiili.
- akdg6459:18 Oja 3. Pohjoisesta.
- akdg6459:19 Oja 3 laajennus, eteläpää ison kiven vieressä. Hiilistä maata. Kaakosta.
- akdg6459:20 Oja 3. Kuppikivi. Idästä.
- akdg6459:21 Oja 5. Lännestä.
- akdg6459:22 Panoraama. Yleiskuva etelästä.
- akdg6459:23 Yleiskuva. Pohjoisesta.
- akdg6459:24 Panoraama. Yleiskuva etelästä.
- akdg6459:25 Oja 6. Pohjoisesta.
- akdg6459:26 Oja 7. Etelästä.
- akdg6459:27 Oja 8. Etelästä.
- akdg6459:28 Oja 9. Etelästä.
- akdg6459:29 Ojat 7 ja 8 peitettynä. Pohjoisesta.
- akdg6459:30 Työkuva. Oja 9 kaivetaan. Etelästä.

akdg6459:31 Oja 10. Pohjoisprofiili.
akdg6459:32 Oja 10. Lännestä.
akdg6459:33 Oja 11. Multaläikät. Lounaasta.
akdg6459:34 Oja 11. Luoteesta.
akdg6459:35 Oja 12. Lännestä.
akdg6459:36 Oja 13. Idästä.
akdg6459:37 Oja 14. Lauta savikerroksessa. Kaakosta.
akdg6459:38 Oja 14. Lännestä.
akdg6459:39 Panoraama. Yleiskuva idästä
akdg6459:40 Oja 16. Pohjoisesta.
akdg6459:41 Oja 15. Etelästä.
akdg6459:42 Oja 17. Tummalla maalla täytetty kuoppa. Lännestä.
akdg6459:43 Oja 17. Kuopan löydöt.
akdg6459:44 Oja 17. Lännestä.
akdg6459:45 Oja 18. Lännestä.
akdg6459:46 Oja 19. Lännestä.
akdg6459:47 Panoraama. Oja 3 laajennus. Pohjoisesta.
akdg6459:48 Työkuva. Ojan 3 laajennusta täytetään.
akdg6459:49 Yleiskuva. Koeoja peitettynä. Etelästä.
akdg6459:50 Panoraama. Koeoja 1 peitettynä. Pohjoisesta.
akdg6459:51 Koeoja 1 poistetut löydöt P01–P07.
akdg6459:52 Koeoja 1 poistetut löydöt P01–P07.
akdg6459:53 Koeoja 2 poistetut löydöt P08.
akdg6459:54 Koeoja 3 poistetut löydöt P09–P15.
akdg6459:55 Koeoja 3 poistetut löydöt P09–P15.
akdg6459:56 Koeoja 4 poistetut löydöt P16–P20.
akdg6459:57 Koeoja 4 poistetut löydöt P16–P20.
akdg6459:58 Koeoja 5 poistetut löydöt P21–24.
akdg6459:59 Koeoja 6 poistetut löydöt P25–P29.
akdg6459:60 Koeoja 6 poistetut löydöt P25–P29.
akdg6459:61 Koeoja 10 poistetut löydöt P30–P32.

akdg6459:62 Koeoja 10 poistetut löydöt P30–P32.

akdg6459:63 Koeojien 12 ja 16 poistetut löydöt P33–P35.

akdg6459:64 Koeojien 12 ja 16 poistetut löydöt P33–P35.

akdg6459:65 Koeojien 12 ja 16 poistetut löydöt P33–P35.

akdg6459:66 Koeojien 1 ja 4 poistetut löydöt P36–P37.

akdg6459:67 Koeojien 1 ja 4 poistetut löydöt P36–P37.


Karttaluettelo

1.	Yleiskartta	Tutkimusalue ja kaivetut koeojat	mk 1:500	A3
2.	Karttajako		mk 1:500	A3
3.	Dokumentointikartta	Ojat 1, 10 ja 11	mk 1:100	A3
4.	Dokumentointikartta	Ojat 2, 3, 5 ja 17	mk 1:100	A3
5.	Yleiskartta	Ehdotus uudeksi muinaisjäännösrajaukseksi	mk 1:500	A3

x= 6705810
y= 25504620

x= 6705810
y= 25504730

Sibeliusenväylä



Oja 10

Oja 1

Oja 11

Oja 14

Oja 15

Oja 16

Oja 12

Oja 13

Oja 4

Oja 2

Oja 3

Oja 17

Oja 18

Oja 9

Oja 5

Oja 19

Oja 8

Tervankantie

Oja 7

Oja 6

x= 6705660
y= 25504620

x= 6705660
y= 25504730

20 m

- Muinaisjäännösrajaus
- Tutkittava alue
- Kaivettu koeoja

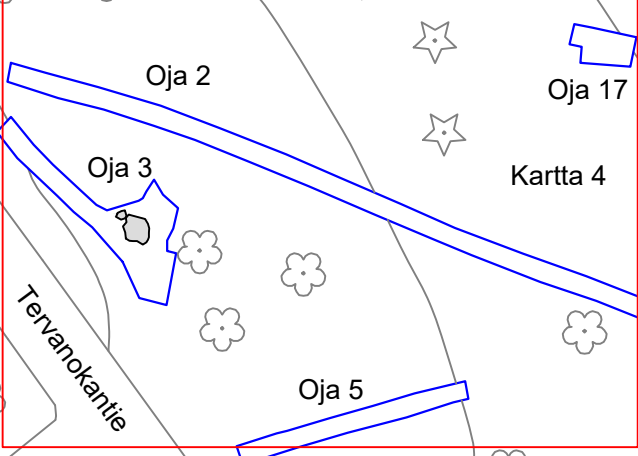
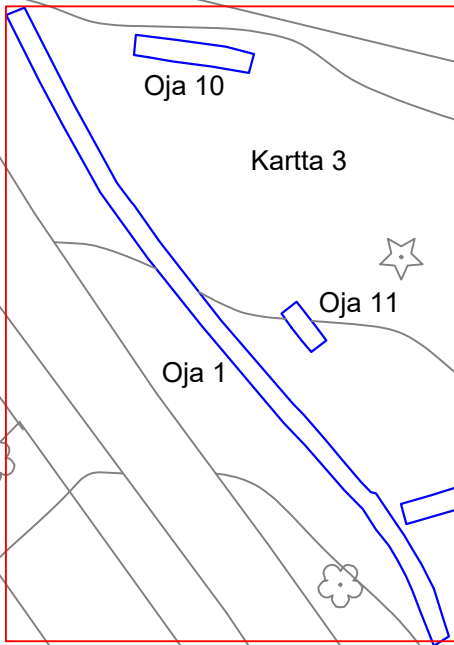
Pohjoinen

JÄRVENPÄÄ Järvenpää (Träskända) 1000030880 Johanna Seppä 2020	Yleiskartta Tutkimusalue ja kaivetut koeojat MK 1:500
MITTAUSDOKUMENTOINTI Pohjakartta Järvenpään kaupunki	MUSEOVIRASTO ARKEOLOGISET KENTTÄPALVELUT
H. Lehto Puht.piirt. H. Lehto 2020	Koord.: ETRS-GK25 Korkeus: N2000
	Kartta 1

x= 6705810
y= 25504620

x= 6705810
y= 25504730

Sibeliusenväylä



Oja 10

Kartta 3

Oja 11

Oja 1

Oja 14

Oja 12

Oja 15

Oja 16

Oja 13

Oja 4

Oja 2

Oja 17

Oja 18

Oja 3

Kartta 4

Oja 9

Tervanokantie

Oja 5

Oja 19

Oja 8

Oja 7

Oja 6

x= 6705660
y= 25504620

x= 6705660
y= 25504730

20 m



Kartat 1, 2 ja 5

Pohjoinen

JÄRVENPÄÄ
Järvenpää (Träskända)
1000030880
Johanna Seppä 2020

Karttajako

MK 1:500

MITTAUSDOKUMENTOINTI
Pohjakartta Järvenpään kaupunki

MUSEOVIRASTO
ARKEOLOGISET KENTTÄPALVELUT

H. Lehto
Puht.piirt. H. Lehto 2020

Koord.: ETRS-GK25
Korkeus: N2000

Kartta 2

x= 6705764
y= 25504649

x= 6705764
y= 25504625

Tumma savi
Pohjamaa
Kaivusyvyyys

Pinta 44,16
Moderni täyttö 44,11
Tumma savi 44,00
Pohjamaa 43,80
Kaivusyvyyys 43,74

43,48 Ojan pohja
43,27 Kaivusyvyyys

Pohjamaa
Kaivusyvyyys

Oja 1

44,27
44,14
44,07

Tumma savi
Pohjamaa
Kaivusyvyyys

44,32
44,20
44,20
44,03
43,95

44,51
44,36
44,29

44,80

44,49

Oja 11

44,98

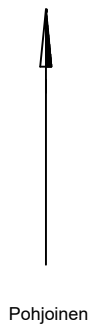
44,92 44,61

Tervanokantie

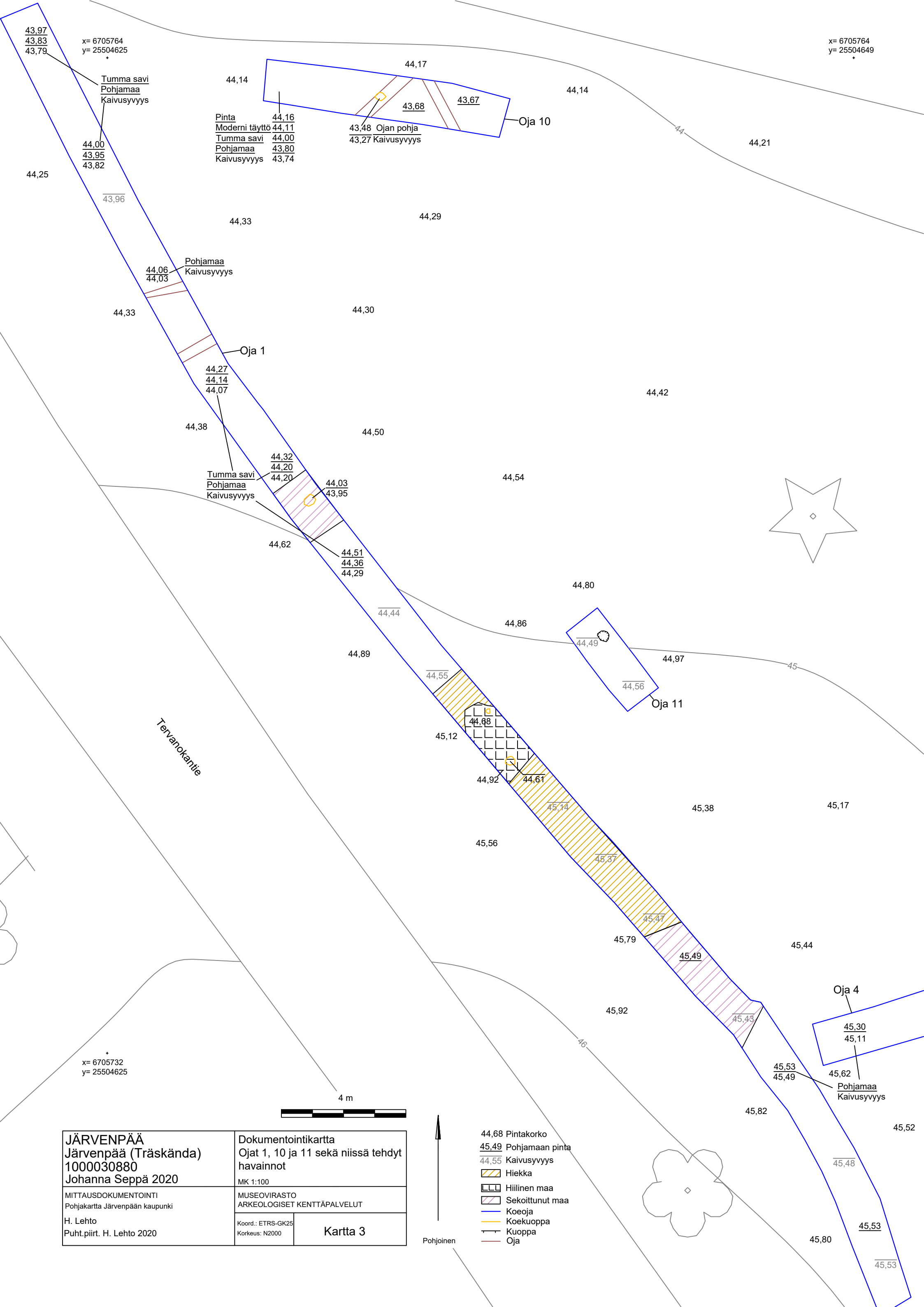


x= 6705732
y= 25504625

4 m

JÄRVENPÄÄ Järvenpää (Träskända) 1000030880 Johanna Seppä 2020		Dokumentointikartta Ojat 1, 10 ja 11 sekä niissä tehdyt havainnot MK 1:100	
MITTAUSDOKUMENTOINTI Pohjakartta Järvenpään kaupunki		MUSEOVIRASTO ARKEOLOGISET KENTTÄPALVELUT	
H. Lehto Puht.piirt. H. Lehto 2020		Koord.: ETRS-GK25 Korkeus: N2000	Kartta 3



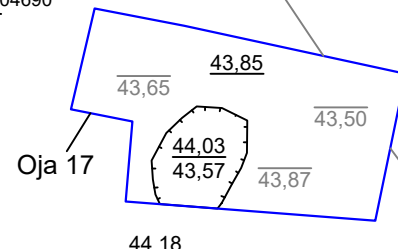
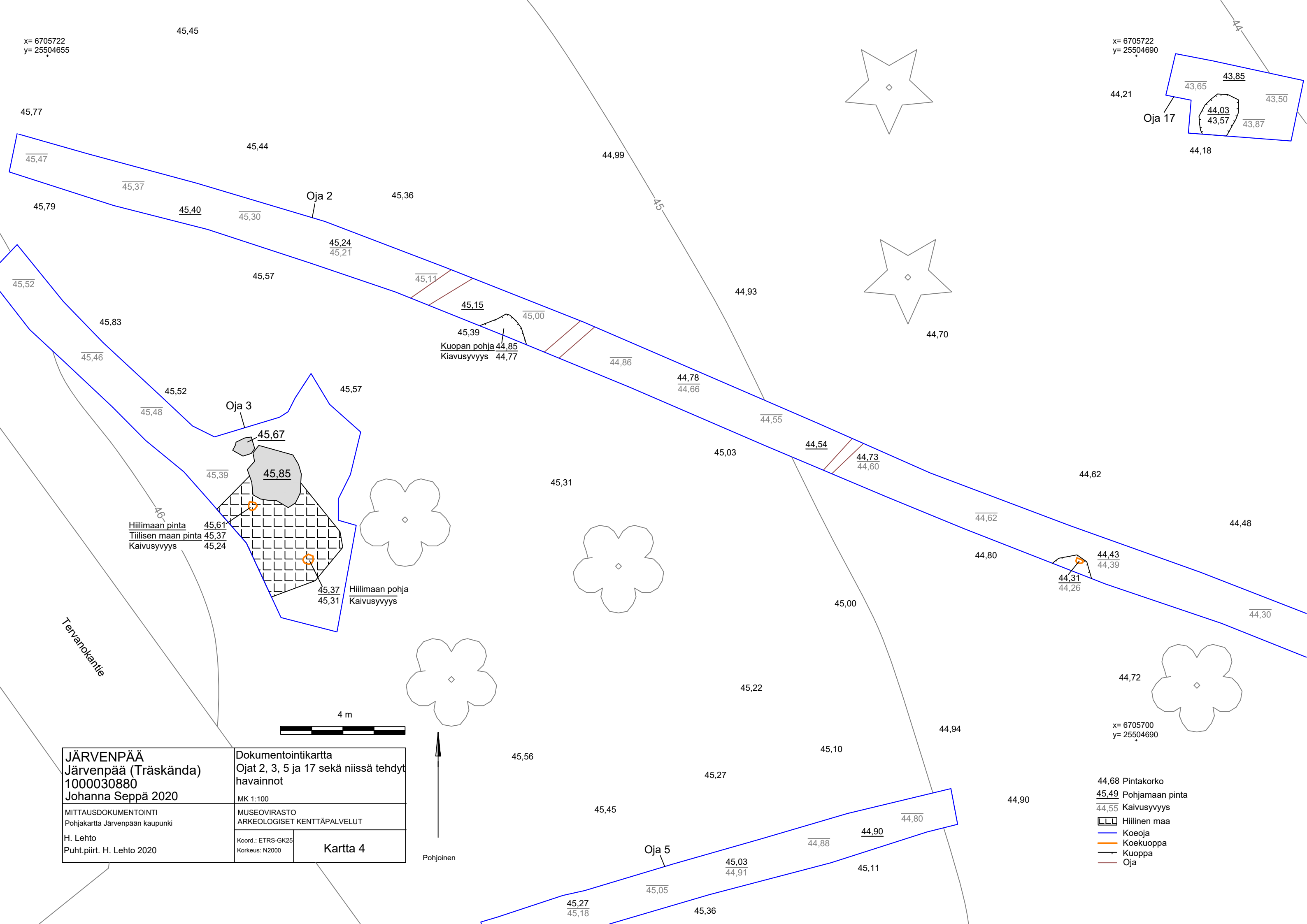
- 44,68 Pintakorko
- 45,49 Pohjamaan pinta
- 44,55 Kaivusyvyyys
- Hiekkä
- Hiiainen maa
- Sekoittunut maa
- Koeoja
- Koekuoppa
- Kuoppa
- Oja



x= 6705722
y= 25504655

x= 6705722
y= 25504690

x= 6705700
y= 25504690



JÄRVENPÄÄ Järvenpää (Träskända) 1000030880 Johanna Seppä 2020		Dokumentointikartta Ojat 2, 3, 5 ja 17 sekä niissä tehdyt havainnot	
MITTAUSDOKUMENTOINTI Pohjakartta Järvenpään kaupunki		MK 1:100	
H. Lehto Puht.piirt. H. Lehto 2020		MUSEOVIRASTO ARKEOLOGISET KENTTÄPALVELUT	Kartta 4
		Koord.: ETRS-GK25 Korkeus: N2000	

- 44,68 Pintakorko
- 45,49 Pohjamaan pinta
- 44,55 Kaivussyvyys
- Hiilinen maa
- Koeoja
- Koekuoppa
- Kuoppa
- Oja

x= 6705810
y= 25504620

x= 6705810
y= 25504730

x= 6705660
y= 25504620

x= 6705660
y= 25504730

Sibeliusenväylä

Tervankantie

- Vanha muinaisjäännösrajaus
- Ehdotus muinaisjäännösrajaukseksi

Pohjoinen



JÄRVENPÄÄ Järvenpää (Träskända) 1000030880 Johanna Seppä 2020		Yleiskartta Vanha muinaisjäännösalue sekä ehdotus uudeksi muinaisjäännös- rajaukseksi MK 1:500	
MITTAUSDOKUMENTOINTI Pohjakartta Järvenpään kaupunki		MUSEOVIRASTO ARKEOLOGISET KENTTÄPALVELUT	
H. Lehto Puht.piirt. H. Lehto 2020		Koord.: ETRS-GK25 Korkeus: N2000	Kartta 5

Luettelo poistetuista löydöistä

Liite 1

Luetteloinut Heli Lehto

Numero	Oja	Laji	Materiaali	Kuvaus	Kpl	Paino g	Mitat mm	Muuta
P01	1	Esineen katkelma	Rauta	Hevosenkengän puolikas. Korrodoitunut.	1	96,4	Paksuus 8	Koeojan 1 pohjoispäästä.
P02	1	Esineen katkelma	Rauta	Toista päätä kohti levenevä melko ohuen kiinnitysraudan katkelma.	1	46,2	Paksuus 3-4	Koeojan 1 pohjoispäästä.
P03	1	Saviastian pala	Punasavi	Kulhon tai maljan pohjan ja kyljen kappale. Sisäpinnalla on säilynyt pieniä määriä valkosavilietettä ja punaruskeaa lasitetta. Astian sisäpinnalla on ollut hemring-koristelua ja sen pohja on ollut tasainen.	1	56,0	Paksuus 7-8	Koeojan 1 pohjoispäästä.
P04	1	Saviastian pala	Posliini	Pieni siru kupin tai lautasen reunasta. Astian reunan sisäpintaa kiertää vaaleanvioletti horisontaalinen	1	0,8	Paksuus 2	Koeojan 1 pohjoispäästä.
P05	1	Tasolasin pala	Lasi	Kaksi palaa tasolasia, joista toisen massa on musta ja läpinäkymätön ja toisen massa on vihreä ja samea.	2	27,6	Paksuus 1,5 ja 2,5	Koeojan 1 pohjoispäästä.
P06	1	Liitupiipun katkelma	Valkosavi	Koristelemattoman kopan katkelma.	1	2,2		Koeojan 1 pohjoispään pohjatasosta.
P07	1	Liitupiipun katkelma	Valkosavi	Koristelematon liitupiipun varren katkelma.	1	4,3		Koeojan 1 pohjoispäästä.
P08	2	Esineen katkelma	Rauta	Ohuen ja korrodoituneen pellin kappaleita. Vaikeasti tunnistettavissa.	12	25,1	Paksuus 1-3	Koeojassa 2 olleesta itäisemmästä kuopasta.
P09	3	Esineen katkelma	Rauta	Litteä ja pyöreä rautakiekko, jonka keskellä on reikä.	1	23,1	Ulkohalkaisija 37, sisähalkaisija 12,5, paksuus 4	Koeoja 3 kyntökerros.
P10	3	Saviastian pala	Punasavi	Kylkipala, jonka molemmat pinnat ovat lohjenneet.	1	2,3		Koeoja 3 kyntökerros.
P11	3	Saviastian pala	Piiposliini	Kappale kupin kylkeä ja reunaa. Astian reuna profiloituu hieman ulospäin ja sen ulkopinnalla on kaksi pientä kohokaariviivaa. Astian ulkopinnalla on myös punainen siirtokuva kasviaiheella.	1	11,7	Astian halkaisija 80, paksuus 3-4	Koeoja 3 kyntökerros.

Numero	Oja	Laji	Materiaali	Kuvaus	Kpl	Paino g	Mitat mm	Muuta
P12	3	Saviastian pala	Piiposliini	Siru mahdollisesti lautasen kyljestä. Sisäpinnalla on jäljellä valkoista lasitetta.	1	0,8		Koeoja 3 kyntökerros.
P13	3	Lasiastian pala	Lasi	Pullon tai juoma-astian kyljen pala. Massa melko vaalea vihreä eikä siinä näy ilmakuplia.	1	7,0	Paksuus 2-3	Koeoja 3 kyntökerros.
P14	3	Lasipullon pala	Lasi	Osia kolmen pullon kauloista. Kahdessa on pullon suu joko kokonaan tai osittain säilynyt. Yksi pala on vain kaulan kylkeä. Massat vaihtelevat ruskean eri sävyissä ja niissä on paljon pieniä ilmakuplia.	3	116,9	Paksuus 3-4	Koeoja 3 kyntökerros.
P15	3	Lasipullon pala	Lasi	Kappaleita eri pullojen pohjista. Massat vaihtelevat vihreän eri sävyissä ja niissä on pääasiassa runsaasti pieniä ilmakuplia.	5	122,8		Koeoja 3 kyntökerros.
P16	4	Saviastian pala	Punasavi	Kylkipala mahdollisesti lautasesta. Sisäpinnalla on jäljellä punarsjeaa ja vihreää koristelua.	1	16,0	Paksuus 8,5	Koeoja 4 länsipään kyntökerros.
P17	4	Saviastian pala	Piiposliini	Lautasen reunaa ja kylkeä. Lautasen reuna on hieman aaltoileva ja se profiloituu ulospäin. Valkoinen lasite.	1	27,2	Astian halkaisija 240, paksuus 4-6	Koeoja 4 länsipään kyntökerros.
P18	4	Lasiastian pala	Lasi	Juoma-astian tai pullon kylkipala. Massa on vihreä ja siinä on runsaasti pieniä ilmakuplia.	1	11,3	Paksuus 4,5	Koeoja 4 länsipään kyntökerros.
P19	4	Lasiastian pala	Lasi	Juoma-astian tai pullon kylkipala. Massa kirkas eikä siinä ole ilmakuplia.	1	5,4	Paksuus 2-3	Koeoja 4 länsipään kyntökerros.
P20	4	Liitupiipun katkelma	Valkosavi	Koristelematon liitupiipun varren katkelma.	1	1,0		Koeoja 4 savikerros.
P21	5	Esineen katkelma	Rauta	Pahasti korrodoitunut pitkulainen rautaesineen katkelma.	1	29,9		Koeoja 5 kyntökerros.
P22	5	Rautanaula	Rauta		1	21,6		Koeoja 5 kyntökerros.
P23	5	Lasiastian pala	Lasi	Kylkipaloja mahdollisesti juoma-astiasta. Massa vaaleanvihreä eikä siinä näy ilmakuplia.	2	4,4	Paksuus 1,5-2	Koeoja 5 kyntökerros.
P24	5	Lasipullon pala	Lasi	Kylkipala pullosta tai juoma-astiasta. Massa vaaleanturkoosi eikä siinä ole ilmakuplia.	1	2,0	Paksuus 2,5	Koeoja 5 kyntökerros.

Numero	Oja	Laji	Materiaali	Kuvaus	Kpl	Paino g	Mitat mm	Muuta
P25	6	Veitsi	Rauta	Katkelma veitsen terää ja ruotoa. Ruotona on ontto holkki.	1	22,5	Terän paksuus 2-3, holkin halkaisija 9	Koeoja 6 eteläpää.
P26	6	Esineen katkelma	Rauta	Korrodoitunut pitkänomainen tunnistamattoman rautaesineen katkelma.	1	29,8		Koeoja 6 eteläpää.
P27	6	Rautanaula	Rauta	Hevosenkengännaula	1	37,7		Koeoja 6 eteläpää.
P28	6	Tasolasin pala	Lasi	Massa vaaleanvihreä. Toisen palan pinta on samentunut.	2	3,4	Paksuus 1-2	
P29	6	Liitupiipun katkelma	Valkosavi	Koristelematon liitupiipun varren katkelma.	1	6,1		
P30	10	Esineen katkelma	Rauta	Hevosenkengä.	1	81,1	Paksuus 5-6	Koeoja 10 täyttömaan alainen tumma kerros.
P31	10	Saviastian pala	Piiposliini	Kahvikupin pohja ja kylkeä. Pohjassa matala jalkakehä. Ulkopinnalla vihreä siirtokuvakoristelu, jossa kasviaihe.	1	13,6	Pohjan halkaisija 40, paksuus 3	Koeoja 10 täyttömaan alainen tumma kerros.
P32	10	Tasolasin pala	Lasi	Massa vaaleanvihreä.	2	0,8	Paksuus 1-1,5	Koeoja 10 täyttömaan alainen tumma kerros.
P33	12	Rautanaula	Rauta		1	44,2		Koeoja 12 sekainen savi.
P34	16	Esineen katkelma	Rauta	Pitkulainen esineen katkelma. Mahdollisesti rautanaula.	1	6,0		Koeoja 16 sekoittunut savi.
P35	16	Saviastian pala	Posliini	Todennäköisesti kupin kylkipala, jossa ulkopinnalla ohut kultainen viiva. Kappaleen ulkopinta on aaltoileva.	1	2,2	Paksuus 2-2,5	Koeoja 16 sekoittunut savi.
P36	1	Luu		Eläinluita. Yksi pitkä luu.	2	179,1		Koeojan 1 pohjoispää.
P37	4	Luu		Eläinluu.	1	34,6		koeoja 4 länsipään kyntökerros.

Järvenpää Järvenpää (Träskända) 1000030880

Poistetut löydöt



AKDG6459:51–52 Koeja 1 poistetut löydöt P01–P07.



AKDG6459:53 Koeja 2 poistetut löydöt P08.



AKDG6459:54–55 Koeja 3 poistetut löydöt P09–P15.



AKDG6459:56–57 Koeja 4 poistetut löydöt P16–P20.



AKDG6459:58 Koeja 5 poistetut löydöt P21–24.



AKDG6459:59–60 Koeja 6 poistetut löydöt P25–P29.



AKDG6459:61–62 Koeja 10 poistetut löydöt P30–P32.



AKDG6459:63–65 Koeojien 12 ja 16 poistetut löydöt P33–P35.



AKDG6459:66–67 Koeojien 1 ja 4 poistetut löydöt P36–P37.